
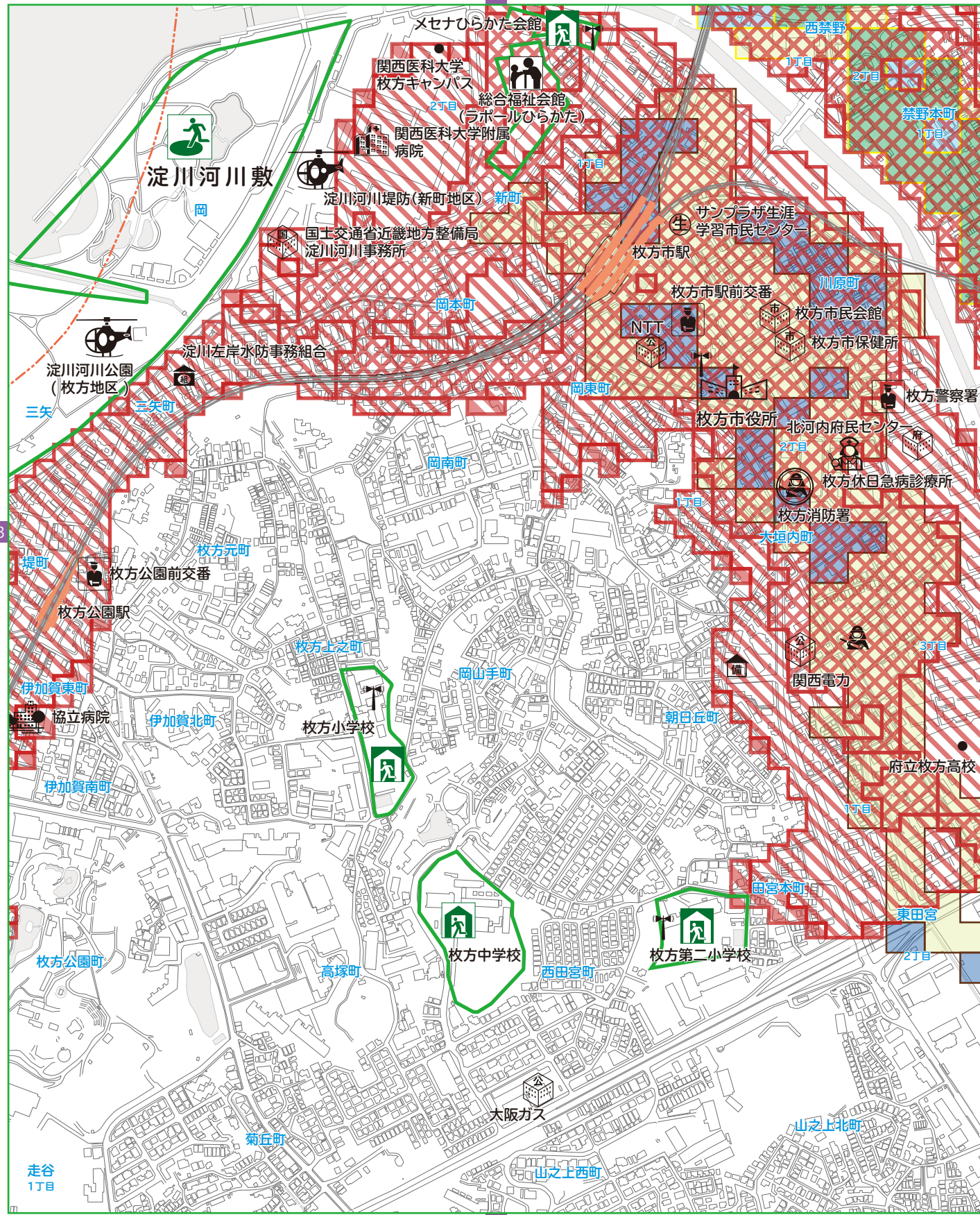


洪水ハザードマップ 14

P20-21に記載した想定に基づき、その浸水の範囲と深さを色と線種(淀川・木津川)で示しています。




想定浸水深	0.5m未満	0.5~1m未満	1~2m未満	2~5m未満	5m以上
【淀川凡例】	0.5m未満	0.5~3.0m未満	3.0~5.0m未満	5.0~10m未満	
【支川凡例】	船欄川	穂谷川	天野川	藤田川	北川
【木津川凡例】	0.5m未満	0.5~3.0m未満	3.0~5.0m未満		

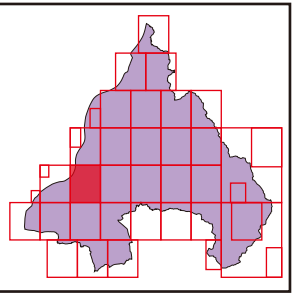
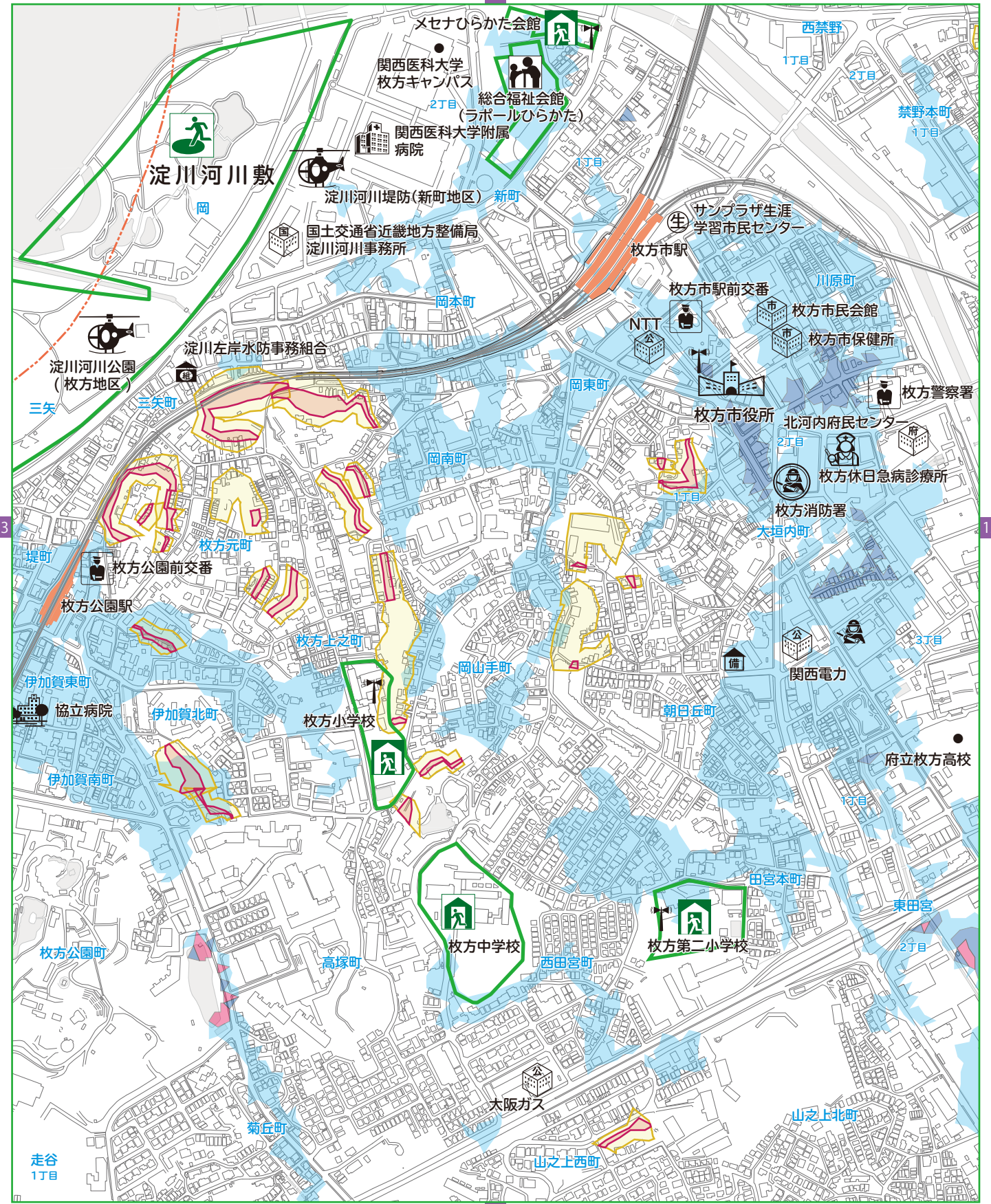


内水・土砂災害ハザードマップ 14

P20-21に記載した想定に基づき、その浸水の範囲と深さを色と線種(淀川・木津川)で示しています。



【想定浸水深】	0.5m未満	0.5~1m未満	1m以上		
【防災情報】	第1次避難所	第2次避難所	広域避難場所	一時避難場所	特定診療災害医療センター
	地域災害拠点病院	枚方市災害医療センター・災害医療協力病院	拠点応急救護所	救急医療機関	



地図

地図